


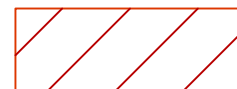
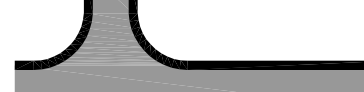









MIESTO OAZĖ

SUTARTINIAI ŽYMĖJIMAI

-  PLANUOJAMOS TERITORIJOS RIBA
-  PAPILDOMAI PLANUOJAMOS TERITORIJOS RIBA
-  KULTŪROS PAVELDO OBJEKTŲ TERITORIJOS
-  KULTŪROS PAVELDO OBJEKTŲ VIZUALINĖS APSAUGOS TERITORIJOS
-  GATVĖS
-  PĖSČIŲJŲ DANGOS
-  BUV. KAUNO TVIRTOVĖS GELEŽINKELIS
-  SIŪLOMAS LYNŲ KELIAS
-  ESAMI PASTATAI
-  NUMATOMI PASTATAI
-  PARKINGAI
-  MIESTO VISUOMENINIO TRANSPORTO STOTELĖS

SVARBIAUSI OBJEKTAI

A - VISUOMENINĖ - KOMERCINĖ ZONA SU VISUOMENINIŲ KOMPLEKSU
 A1 - PREKYBOS, BIURŲ PATALPOS
 A2 - KULTŪROS IR SPORTO CENTRO PATALPOS SU UNIVERSALIA SALE

B - REKREACINĖ-SPORTO ZONA
 B1 - STADIONAS
 B2 - SPORTO AIKŠTŲNAI

C - POILSIO, ŽAIDIMŲ, LAISVALAIKIO SPORTO IR PARODŲ ZONA
 C1 - LAISVO ŽAIDIMO, PIKNIKŲ SEKTORIUS
 C2 - VAIKŲ ŽAIDIMŲ MIESTELIS
 C3 - PAAUGLIŲ ŽAIDIMŲ IR SPORTO SEKTORIUS (RIEDUČIŲ RAMPOS, BMX DVIRAČIŲ SPORTO ĮRENGINIAI)
 C4 - KEIČIAMO NAUDOJIMO ERDVĖ - RIEDUTININKŲ TRASOS / PARODŲ AIKŠTELĖS
 C5 - UNIVERSALIAUS PANAUDOJIMO PASTATAS PARODOMS, KŪRYBINĖMS DIRBUVĖMS, JAUNIESIEMS TECHNIKAMS
 C6 - MOBILIŲ ATRAKCIONŲ AIKŠTĖ
 C7 - STACIONARIŲ ATRAKCIONŲ SEKTORIUS

D - GYVENAMOJI ZONA

E - ADMINISTRACINĖ, MUZIEJINĖ ZONA
 E1 - TERITORIJOS ADMINISTRACIJA SU MUZIEJUMI
 E2 - POŽEMINĖ KAVINĖ

F - PASKIRSTOMOJI AIKŠTĖ SU LYNŲ KELTUVŲ NUSILEIDIMO STOTIMI BEI PARKO APTARNAUJANČIŲ PASTATŲ

G - APŽVALGOS BOKŠTAS



H - MEMORIALINĖ ZONA - RUSŲ KARO BELAISVIŲ KAPINĖS U/K 10717

OBJEKTAI UŽ PLANUOJAMOS TERITORIJOS RIBŲ

J - SIŪLOMAS NUOTYKIŲ PARKAS

K - AVIACIJOS DIRBTUVIŲ PASTATŲ KOMPLEKSAS U/K30156

FUNKCINĖS ZONOS UŽ PLANUOJAMOS TERITORIJOS RIBŲ

-  MIŠRAUS UŽSTATYMO TERITORIJA
-  ATSKIRIEJI ŽELDYNAI

